

# EXPOSITION 25 EN PLEIN AIR 26

LES SAISONS DE LA PHOTO en Grande Forêt de Saint-Hubert



Plus de 500 PHOTOS NATURE à découvrir, TOUTE L'ANNEE, en GRANDE FORÊT DE SAINT-HUBERT




LES SAISONS DE LA PHOTO en Grande Forêt de Saint-Hubert

Exposition en plein air Openluchttenoonstelling Open air exhibition

Les « Saisons de la photo en Grande Forêt de Saint-Hubert » sont le fruit d'un riche partenariat entre la Grande Forêt de Saint-Hubert, la Maison du Tourisme de la Forêt de Saint-Hubert, la commune et le Royal Syndicat d'Initiative de Saint-Hubert, le Domaine provincial du Fourneau Saint-Michel, le Domaine provincial de Mirwart, la commune et l'Office du Tourisme de Libin, la commune et l'Office du Tourisme de Nassogne, la commune et le Syndicat d'Initiative de Sainte-Ode, la commune de Tenneville, la commune et l'Office du Tourisme de Libramont-Chevigny, le Centre Culturel de Libramont, l'asbl SOLON, la Province de Luxembourg et le Commissariat Général au Tourisme.

Ce projet a été réalisé dans le cadre du projet européen de valorisation touristique du massif forestier de la Grande Forêt de Saint-Hubert.

www.lagrandeforetdesainthubert.be



## LES 18 SITES D'EXPOSITION DES « SAISONS DE LA PHOTO EN GRANDE FORÊT DE SAINT-HUBERT »



Nature Ardenne / Nature du monde

### Commune de LIBIN

- 18 REDU** (N 50° 0' 26,517" E 5° 9' 36,0936")
  - Ferme intention – Antoine CHARLIER (Fr)
  - www.antoinecharlier.jimdofree.com
  - Impressions d'Ardenne – Jean-Louis BROCARD (Be)
  - www.jlbphoto.net

### Commune de SAINT-HUBERT

- 1 SAINT-HUBERT**
  - Autour de la Basilique (N 50° 1' 34,4958" E 5° 22' 30,5832")
    - Le grèbe castagneux – Dominique DUYCK (Be)
    - Hibou grand-duc – Dominique MARTIN (Fr)
    - domi\_photographie
    - Fleurs sauvages de Touraine – Michel TELLIA (Fr)
    - www.micheltellia.com
  - Roseraie / Avenue des Chasseurs Ardenais (N 50° 1' 37,5132" E 5° 22' 21,0066")
    - Nocturnes en Bauges – Emmanuel DUTORDOIR (Fr)
    - www.emmanueldutordoir.mypartfolio.com
  - Parc Dussart / près du Hall sportif (N 50° 1' 44,1696" E 5° 22' 54,8508")
    - Les sauvages – Lydie BREDA (Fr) – www.lydiebreda.com
    - Rêves de brume – Martine HUIN (Fr)
    - Martine Huin – Rêves Éphémères
    - Renard – Franco LIMOSANI (Be)
    - www.francolimosani.com
  - Bois du Fays / Rue Saint-Michel (N 50° 1' 45,4722" E 5° 22' 3,6588")
    - Cerf – Pierre DANHAIVE (Be) – www.pierreception.com
    - Terres Perdues – Maxime DAVIRON (Fr)
    - www.maximedaviron.com
  - Parc à Gibier / Rue Saint-Michel (N 50° 2' 3,5088" E 5° 21' 58,4058")
    - Art'scalophes – Thibault ANDRIEUX (Fr)
    - www.thibault-andrieux.fr
    - Dernier sanctuaire – Clément CORNEC (Fr)
    - www.clementcornecc.com
    - Nocturnes en lumière : chouettes et hiboux de France – Benoît HENRION (Fr)
    - www.benoithenion.fr
  - Camping Europacamp (N 50° 1' 52,583" E 5° 23' 56,144")
    - Promenons-nous dans les bois... – Anne-Catherine LARDINOIS (Be)
    - L'Ardennaise
  - Aérodrome de Saint-Hubert (N 50° 2' 26,448" E 5° 24' 15,879")
    - Le brame éternel – Walter BARTHELEMI (Be)
    - www.walterbarthelemi.be
  - Camping Europacamp (N 50° 1' 52,583" E 5° 23' 56,144")
    - Gros-bec casse-noyaux – Jean-Claude DERESE (Be)

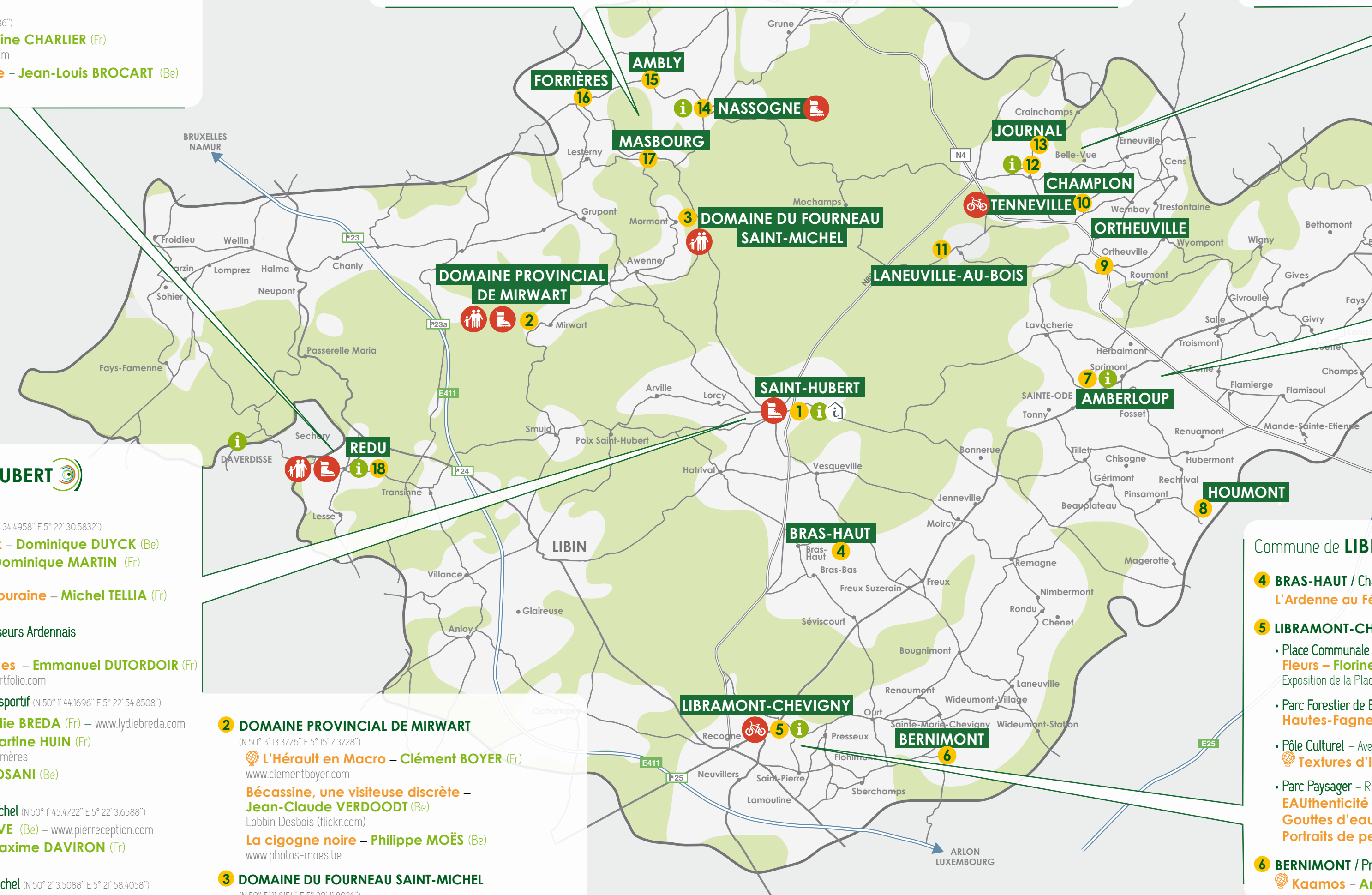
### Commune de NASSOGNE

- 14 NASSOGNE**
  - Place Maréchal (N 50° 7' 44,4576" E 5° 20' 28,593")
    - La petite faune d'un jardin urbain – Yvan BARBIER (Be)
    - www.yvanbarbier.com
  - Collégiale Saint-Monon (N 50° 7' 42,7728" E 5° 20' 29,2884")
    - Le Renard Roux : voyage au cœur de l'hiver canadien – Jérémie LEBLOND-FONTAINE (Ca) – www.jeremieff.com
  - Etang des Goffes (N 50° 7' 37,2246" E 5° 20' 52,5588")
    - Papillons bleus – Bianca BLONK (NL) – www.biancablonk.com
  - Carrefour Nanfurnal (N 50° 7' 7,449" E 5° 20' 20,8104")
    - Noir Flohay. La forêt qui disparaît – Franck RENARD (Be)
  - Laid Trou (N 50° 7' 35,7528" E 5° 22' 59,6316")
    - Les faucons de notre jardin – Marc COSTERMANS (Be)
    - lemarcast (500px.com)
    - Faune sauvage du Grand Nord américain – François JORION (Be)

- 15 AMBLY / Église** (N 50° 8' 29,7054" E 5° 18' 48,8874")
  - Les flamboyants – Didier ROBERT (Fr)
  - www.didierrobert.jimdofree.com
- 16 FORRIERES / Église** (N 50° 7' 54,1812" E 5° 16' 43,4748")
  - Le cicle plongeur – Dominique MARTIN (Fr)
  - domi\_photographie
  - Tourbières ardennaises – Philippe MOËS (Be)
  - www.photos-moes.be
- 17 MASBOURG / Route de Saint-Hubert** (N 50° 6' 48,3588" E 5° 18' 49,698")
  - De coton et d'Ebène – Emmanuel JUPPEAUX (Fr)
  - www.emmanueljuppeaux.com

### Commune de TENNEVILLE

- 9 ORTHEUVILLE / Rue des Moulins** (N 50° 4' 37,4052" E 5° 32' 19,0464")
  - Les fées du maquis – Eddy & François REMY (Be) – eddyremy\_macro
- 10 TENNEVILLE / Église** (N 50° 5' 31,1532" E 5° 31' 28,9806")
  - Plumes d'Afrique – Gery HACQUIN (Be) – Gery Hacquin
  - Nature en clair-obscur – Kevin WIMEZ (Fr) – kevinwimez
- 11 LANEUVILLE-AU-BOIS / Ancien cimetière** (N 50° 4' 47,7948" E 5° 28' 11,4672")
  - Le chevreuil : un animal commun mais pas banal ! – Jean-François MARLIER (Be) – Jeff Marlier
- 12 CHAMPLON / Église** (N 50° 6' 26,8302" E 5° 30' 9,9858")
  - Arbres du monde – Philippe MOËS (Be) – www.photos-moes.be
- 13 JOURNAL / Fontaine** (N 50° 7' 7,287" E 5° 30' 22,3056")
  - Dessiner l'Ardenne du bout de l'objectif – Anne-Catherine LARDINOIS (Be)
  - L'Ardennaise



### Commune de SAINTE-ODE

- 7 AMBERLOUP / Place Communale** (N 50° 2' 9,693" E 5° 31' 26,9364")
  - Vintage Fantaisie – Françoise CARUSO (Fr)
  - www.francoisecarusos.com
- 8 HOUMONT / Église** (N 49° 59' 45,5958" E 5° 35' 6,3846")
  - Paysages d'Ardenne – Anne-Catherine LARDINOIS (Be) – L'Ardennaise

### Commune de LIBRAMONT-CHEVIGNY

- 4 BRAS-HAUT / Chapelle N.D. De Lhommal** (N 49° 59' 13,7292" E 5° 22' 56,1972")
  - L'Ardenne au Féminin – Anne-Catherine LARDINOIS (Be) – L'Ardennaise
- 5 LIBRAMONT-CHEVIGNY**
  - Place Communale (N 49° 54' 58,7484" E 5° 22' 37,5492")
    - Fleurs – Florine MENETREY (Fr) – www.florinemenetrey.webnode.fr
    - Exposition de la Place Communale non-visible du 15 juillet au 4 août 2025 inclus
  - Parc Forestier de Bonance (N 49° 55' 12,9354" E 5° 23' 20,3064")
    - Hautes-Fagnes – Jean-Marie SIEBERTZ (Be)
  - Pôle Culturel – Avenue d'Houffalize (N 49° 55' 33,69" E 5° 22' 59,1342")
    - Textures d'Islande – Phil GARCIA (Fr) – www.explographe.com
  - Parc Paysager – Rue des Aubépines (N 49° 54' 37,4358" E 5° 22' 19,7364")
    - EAuthenticité – Françoise CARUSO (Fr) – www.francoisecarusos.com
    - Gouttes d'eau – Bruno SCHULTZ (Fr) – www.bruno-schultz.jimdofree.com
    - Portraits de petits gravelots – Dominique DUYCK (Be)
- 6 BERNIMONT / Pré-RAVEL** (N 49° 54' 25,5414" E 5° 27' 34,5672")
  - Kaamos – Anthony TURPAUD (Fr) – www.aturpaudfoto.com

www.lessaisonsdelaphoto.be

LES SAISONS DE LA PHOTO en Grande Forêt de Saint-Hubert

facebook.com/lessaisonsdelaphoto

A pied ou à vélo, venez découvrir les sites d'exposition des Saisons de la Photo via ces suggestions de parcours qui sillonnent le territoire !

A Vélo En famille A Pied

Plus d'informations au verso



Durant toute l'année 2025, les « SAISONS DE LA PHOTO EN GRANDE FORÊT DE SAINT-HUBERT » vous invitent à découvrir la **Nature sauvage** comme vous ne l'avez jamais vue !

Parcourez la Grande Forêt de Saint-Hubert et découvrez près de **500 photos nature** exposées en plein air, au cœur de sites remarquables pour leur nature préservée, leur patrimoine historique exceptionnel et leur ambiance typiquement ardennaise.

Mammifères sauvages, oiseaux, insectes, fleurs, arbres, paysages... sont présentés à travers une sélection de clichés très esthétiques, parfois impressionnants, parfois attendrissants. Ces photos sont le travail de **photographes animaliers et naturalistes**, connus et reconnus dans le milieu de la photographie.

Venez vivre **365 JOURS DE PHOTOS NATURE** en Grande Forêt de Saint-Hubert !

Throughout 2025, the « SAISONS DE LA PHOTO EN GRANDE FORÊT DE SAINT-HUBERT » invite you to discover **wild nature** as you have never seen it before !

Explore the Grande Forêt de Saint-Hubert and discover **500 nature photos** displayed outdoors in the heart of sites known for their unspoiled nature, their exceptional historical heritage and typical Ardennes ambiance.

Wild mammals, birds, insects, flowers, trees, landscapes and more are all represented via a selection of very aesthetically pleasing shots that are sometimes impressive, sometimes touching.

These photos are the work of passionate **wildlife photographers and naturalists** that are recognized in the field of photography.

Come and enjoy **365 DAYS OF NATURE PHOTOS** in the Grande Forêt de Saint-Hubert !



**CALENDRIER DES ÉVÉNEMENTS 2025**



## SUGGESTIONS D'ITINÉRAIRES DÉCOUVERTE

**LIBIN**  
**MINI REDU**   
 Office du Tourisme de Libin  
 Il était une fois 'Mini Redu' : une **chasse au trésor** à la recherche des plus petits habitants de Redu. Parcours composé de 10 tableaux mis en scène par des figurines miniatures à l'échelle 1:87: des récits de la vie quotidienne et des thématiques du Village du Livre telles que la randonnée, le livre, l'espace, la forêt. Retrouvez le carnet de route à l'Office du Tourisme de Libin.

**OFFICE COMMUNAL DU TOURISME DE LIBIN**  
 Place de l'Esro, 60 – 6890 REDU  
 +32(0)61 65 66 99  
 tourisme@libin.be  
 www.libin.be/office-du-tourisme  
 @tourisme.libin

**LIBRAMONT-CHEVIGNY**  
**LE PARCOURS VÉLO DES SAISONS DE LA PHOTO À LIBRAMONT-CHEVIGNY**   
 Place communale de Libramont-Chevigny  
 Ce parcours **deux-roues** de 41 km vous fera découvrir les sites d'exposition des Saisons de la Photo sur la commune de Libramont-Chevigny, allant du centre de la ville jusqu'aux petits villages de Bernimont, Freux et Bras.

**OFFICE DU TOURISME COMMUNAL DE LIBRAMONT-CHEVIGNY**  
 Grand'Rue, 24 – 6800 LIBRAMONT-CHEVIGNY  
 +32(0)61 27 04 82  
 tourisme@libramont.be  
 www.libramontchevigny.be/tourisme  
 @officedutourismelibramont



**NASSOGNE**  
**CIRCUIT VILLAGEOIS «LES SAISONS DE LA PHOTO»**   
 Rue de Lahaut, 3 à Nassogne  
 Découvrez les 4 expositions installées au centre de Nassogne via ce circuit pédestre de 4 km. Plus d'infos sur le site : [www.nassogne.be/tourisme](http://www.nassogne.be/tourisme)

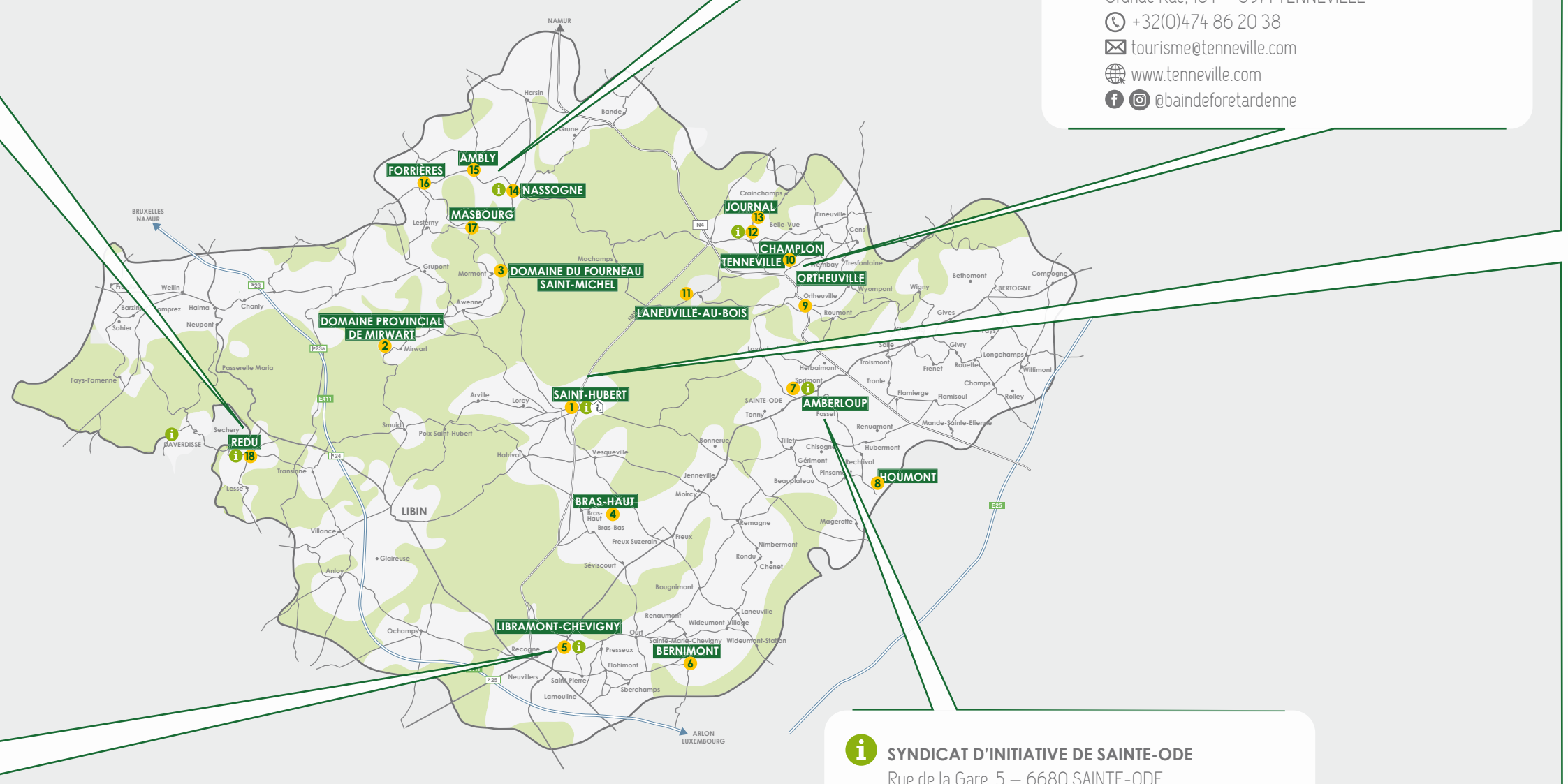
**OFFICE COMMUNAL DU TOURISME DE L'ENTITÉ DE NASSOGNE**  
 Rue de Lahaut, 3 – 6950 NASSOGNE  
 +32(0)84 22 15 58  
 tourisme@nassogne.be  
 www.famenneardenne.be  
 @tourismenassogne

**TENNEVILLE**  
**A VÉLO D'UNE EXPO À L'AUTRE**   
 Route de Bastogne, 25 à Tenneville  
 Ce parcours vélo de 27km imaginé par le Parc Naturel des Deux Ourthes fait le tour des six expositions présentes sur la commune de Tenneville en suivant le réseau des points-noeuds ! Réservé à un public confirmé.

**SYNDICAT D'INITIATIVE DE TENNEVILLE**  
 Grande Rue, 164 – 6971 TENNEVILLE  
 +32(0)474 86 20 38  
 tourisme@tenneville.com  
 www.tenneville.com  
 @baindeforetardenne

Rendez-vous sur [www.lessaisonsdelaphoto.be](http://www.lessaisonsdelaphoto.be) pour découvrir le calendrier des animations des Saisons de la Photo ! Durant toute l'année 2025, des événements sont organisés pour animer les expositions installées en Grande Forêt de Saint-Hubert : balades nature, atelier photos, expos temporaires, ...

[facebook.com/lessaisonsdelaphoto](https://facebook.com/lessaisonsdelaphoto)



**SYNDICAT D'INITIATIVE DE SAINTE-ODE**  
 Rue de la Gare, 5 – 6680 SAINTE-ODE  
 +32(0)61 32 88 01  
 info@sainte-ode-tourisme.be  
 www.sainte-ode-tourisme.be  
 @SainteOdeTourisme

**SAINT-HUBERT**  
**LA BALADE DU SONNEUR**   
 Place du marché, 15 à Saint-Hubert  
 Cette promenade d'environ deux heures vous emmènera dans le cœur historique de Saint-Hubert et vous montrera ses plus beaux atouts. Des expositions des Saisons de la Photo sont à découvrir sur le parcours.

**CHASSE AUX TRÉSORS TOTEMUS À MIRWART**   
 Place communale, 6870 Mirwart  
 Plus besoin de vous présenter le concept des chasses aux trésors TOTEMUS !? Le club des Beaux Villages dotés d'un parcours ludique s'agrandit avec la parution d'une chasse aux trésors dans le superbe village de MIRWART ! Une activité à réaliser en famille, entre amis, ou même seul, par simple esprit d'aventure ! Patrimoine, nature, histoire et anecdotes locales seront au rendez-vous ! Vous y (re)-découvrirez les richesses de cette petite pépite de l'Ardenne Belge !

**LE KIT D'EXPLORATION**   
 Fourneau Saint-Michel - Musée de la Vie Rurale en Wallonie  
 Ce kit est proposé gratuitement aux familles pour découvrir le Musée de la vie rurale autrement ! Avec le sac à dos, qui contient une paire de jumelles, une loupe et un carnet, les enfants sont invités à observer attentivement le patrimoine qui les entoure, dont les cinq expositions présentes sur ce site exceptionnel. Adapté pour des enfants dès la primaire et disponible en FR/NL.

**MAISON DU TOURISME DE LA FORÊT DE SAINT-HUBERT**  
 Place du Marché, 15 – 6870 SAINT-HUBERT  
 +32(0)61 61 30 10  
 info@foretdesainthubert-tourisme.be  
 www.foretdesainthubert-tourisme.be  
 @foretdesainthubert

**ROYAL SYNDICAT D'INITIATIVE DE SAINT-HUBERT**  
 Place du Marché, 15 – 6870 SAINT-HUBERT  
 +32(0)61 61 30 10  
 info@rsi-sainthubert.be  
 www.rsi-sainthubert.be  
 @rsisainthubert

## EN GRANDE FORÊT DE SAINT-HUBERT

**TRAIN ET SAC À DOS**  
 Venir en train en Grande Forêt de Saint-Hubert, c'est possible ! Découvrez les 16 randos de gare en gare, ainsi que les nombreuses autres activités à faire au départ des 4 gares du territoire : location de VTT et trottinettes électriques, bains de forêt, balade nature à dos d'âne, promenades balisées locales, etc...  
[www.trainetsacados.com](http://www.trainetsacados.com)



**LA CHEVAUCHÉE FORESTIÈRE**  
 Cet itinéraire équestre non-balisé est composé d'une grande boucle de 168 km et de 5 plus petites boucles (de 31 à 62 km), à moduler au gré de ses envies. Plus de 30 hébergements adaptés accueillent les cavaliers et leurs chevaux pour un séjour au cœur de la Grande Forêt de Saint-Hubert.  
**Traces GPX disponibles gratuitement sur [www.chevauchee-forestiere.be](http://www.chevauchee-forestiere.be)**



**ENTRE LESSE ET LOMME**  
 Ce circuit balisé offre 78 km de randonnée pédestre à parcourir en 3 jours, avec bivouac en forêt ou séjour dans des hébergements pour plus de confort. Carte IGN disponible à la Maison du Tourisme de la Forêt de Saint-Hubert et à l'Office du Tourisme de Libin.  
**Traces GPX disponibles gratuitement sur [www.rando-lesse-lomme.be](http://www.rando-lesse-lomme.be)**



**DÉPAYSEZ-VOUS !**  
 Ces 3 circuits paysagers (232 km, 168 km et 147 km) sillonnent les routes de la Grande Forêt de Saint-Hubert. Ils proposent 20 haltes incontournables et 23 promenades « coup de cœur » qui permettent de découvrir les plus beaux paysages ainsi que les sites patrimoniaux et naturels du territoire.  
**Dépliant gratuit disponible dans tous les bureaux de tourisme du territoire.**

